

Km 81+755.848 m

COTA = 233.391 m

pi%=-0.3%

pe%=0.2%

m=0.440%




R=600.000

L=2.640

B=0.001

COTA REF: 228.00

DIFERENTE IN AX	0.64	0.70		0.50		0.31		0.18		0.31		0.54		0.77		1.15		0.65	0.61
COTE TEREN	232.80		232.93		233.09		233.25		233.15		232.95		232.75		232.40		232.93		
COTE PROIECT	233.49		233.44		233.40		233.43		233.46		233.49		233.52		233.55		233.58		
DISTANTE CUMULATE	81+720		81+740		81+760		81+780		81+800		81+820		81+840		81+860		81+880		
ALINIAMENTE SI CURBE	<div><div>R= 40.00 m</div><div>L= 65.18 m</div><div>U= 96.263</div></div> <div>L=186.349 m</div>																		
DECLIVITATI	<div><div>L=74.93</div><div>-0.3%</div></div> <div><div>L=2.64</div><div>m=0.4%</div></div> <div><div>L=154.39</div><div>0.2%</div></div>																		

Verificator / Expert	Nume	Semnătura	Cerința	Referat / Expertiză nr. / Data	
<b>Proiectant:</b> <b>S.C. INTERCAD PROIECT S.R.L.</b> Str. Basarabi, Nr. 5, Iași; e-mail: office@intercadproiect.ro; tel: 0732.672.722; CUI: 42645436				<b>BENEFICIAR:</b> R.A.J.D ARGES	Proiect nr.:  151/2021
				<b>TITLU PROIECT:</b> „Modernizare DJ 703B Moraresti (DN7-km 148+980) -Salistea- Vedea -Lim. Jud. Olt (km 34+714)- Jim. Jud. Olt (km 41+164)-Marghia- Padureti- Costesti-Serbanesti- Silistea - Cateasca - Leordeni (DN7- km 91+230), km 77+826-83+126, L= 5,3 km, Comuna Cateasca, Judetul Arges”	
Specificație	Nume	Semnătura	Scara: 1:500	<b>Amplasament:</b> DJ 703B, km 77+826 - km 83+126	Faza: D.A.L.I
ȘEF PROIECT	Ing. Ovidiu Ursanu				
PROIECTAT	Ing. Santu Horea		12/2021	<b>TITLUL PLANȘEI:</b>	Plansa.nr.: D.3.24
DESENAT	Ing. Santu Horea			Profil longitudinal DJ 703B	